











LEGENDA:

-  proj. przyłącze abonentkie napowietrzne
-  proj. kabel napowietrzny ADSS
-  proj. mufa i/lub stelaż zapasu kabla na słupie
-  proj. słup teletechniczny
-  ist. słup energetyczny/teletechniczny/oświetleniowy
-  proj. trasa ziemna (rura HDPE Ø40 i/lub pakiet mikrorurek 4x Ø14 i/lub mikrorurka Ø7 i/lub kabel DAC)
-  istn. infrastruktura telekomunikacyjna ziemna, własna lub dzierżawiona do wykorzystania
-  proj. słupek/szałka
-  proj. studnia kablowa
-  działka ujęta we wniosku

Nr projektu: LOK_1_MILANÓWEK_9_29_33_35_38_39_GM_SL

PLAN SYTUACYJNY
Budowa infrastruktury telekomunikacyjnej NETFALA na działkach gminnych
 Gmina: Milanówek
 Miejscowość: Milanówek
 Ulica: Polna

Opracował:	Krzysztof Muzyka
Data:	10.2025
Skala:	1:500
Arkusze:	3/6

